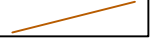
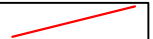



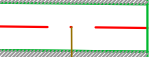
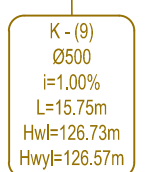
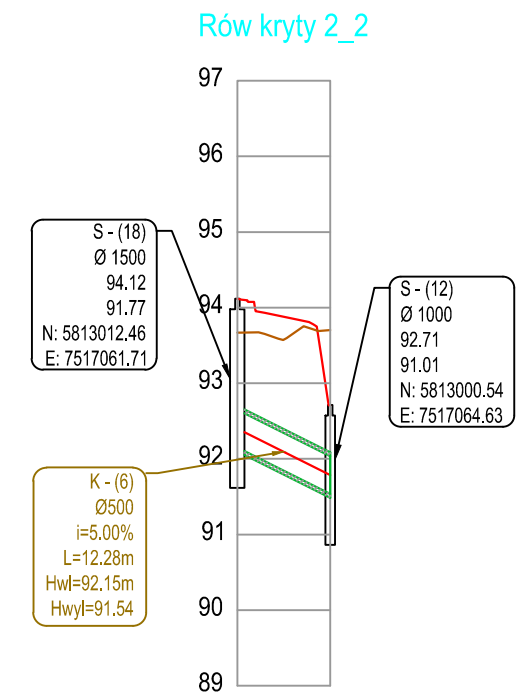
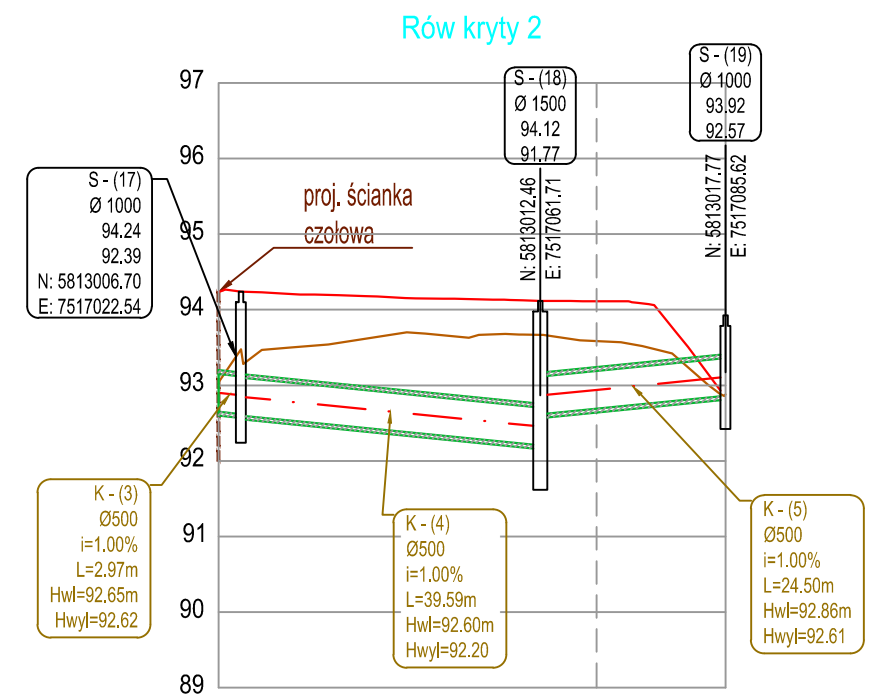
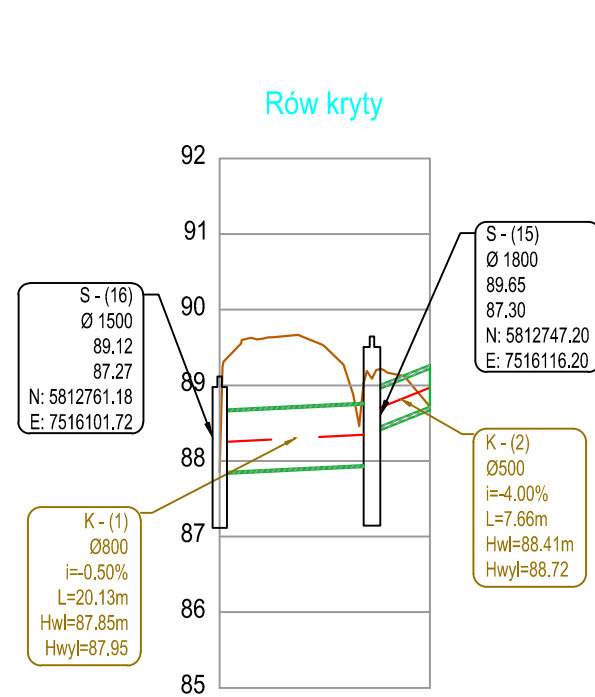


LEGENDA:

-  istniejący teren
-  proj. niweleta
-  nazwa studni
średnica studni
rzędna wlotu
rzędna dna
-  współrzędne środka studni
-  proj. żelbetowa studnia
-  proj. rów kryty
-  nazwa rury
średnica rury
spadek poprzeczny
długość rury
rzędna wlotu rury
rzędna wylotu rury



RZĘDNE TERENU	89.67	89.20
RZĘDNE WLOTU/WYLOTU	87.85	88.72
SPADKI/ŚREDNICA/MATERIAŁ	-0.50% Ø 800 HDPE	-4.00% Ø 500 HDPE
ZAGŁĘBIENIE DNA KANAŁU	0.00	0.00
ODLEGŁOŚCI	019.03	027.79

RZĘDNE TERENU PROJ.	94.20	94.17	94.14	94.12	94.11	93.50
RZĘDNE TERENU	93.54	93.70	93.68	93.58	93.57	93.01
RZĘDNE WLOTU/WYLOTU	92.65	92.62	92.22	92.69	92.65	92.65
SPADKI/ŚREDNICA/MATERIAŁ	1.00% Ø 500 HDPE	1.00% Ø 500 HDPE	1.00% Ø 500 HDPE	1.00% Ø 500 HDPE	1.00% Ø 500 HDPE	1.00% Ø 500 HDPE
ZAGŁĘBIENIE DNA KANAŁU	1.58	1.75	1.90	0.98	0.98	0.98
ODLEGŁOŚCI	000.00	020.00	040.00	060.00	067.06	067.06

RZĘDNE TERENU PROJ.	93.78
RZĘDNE TERENU	93.69
RZĘDNE WLOTU/WYLOTU	92.18
SPADKI/ŚREDNICA/MATERIAŁ	5.00% Ø 500 HDPE
ZAGŁĘBIENIE DNA KANAŁU	2.01
ODLEGŁOŚCI	012.28

 Zarząd Powiatu Wołomińskiego ul. Prądzyńskiego 3 05-200 Wołomin	Wykonawca  Biuro Opracowywania Programów i Projektów Inżynierii Komunikacyjnej Marcin Dobek tel./fax (+48-82) 560-58-27 ul. Matejki 7, 22-100 Chełm			
Temat zadania				
ROZBUDOWA DROGI POWIATOWEJ NR 4307W NA ODCINKU OD WĘZŁA WOLA RASZTOWSKA DO SKRZYŻOWANIA W M. ZWIERZYNEC - GMINA DĄBRÓWKA I RADZYMIN				
Temat rysunku				
PROFILE PODŁUŻNE RÓWÓW KRYTYCH				
Branża	Stadium			
DROGOWA	PROJEKT WYKONAWCZY			
Umowa	Data	Skala	Tom	Nr rysunku
032.224.2014 z dnia 06.05.2014r.	11.2015	1: 100/1000	B.1	2.2
Autorzy	Imię i nazwisko	Podpis	Nr uprawnień	Branża
Projektant:	mgr inż. Marcin Dobek		LUB/0217/P/WOD/05	drogi
Opracował:	mgr inż. Artur Łomański			drogi
Sprawił:	mgr inż. Stanisław Matusz		LUB/0212/POOD/05	drogi